



R O M Â N I A
MINISTERUL AFACERILOR INTERNE
INSTITUȚIA PREFECTULUI - JUDEȚUL BOTOȘANI

COMITETUL JUDEȚEAN PENTRU SITUAȚII DE URGENȚĂ BOTOȘANI

HOTĂRÂREA
nr. 10 din 11.07.2023

În temeiul prevederilor art. 22 din Ordonanța de Urgență a Guvernului nr. 21 din 15.04.2004 privind Sistemul Național de Management al Situațiilor de Urgență, aprobată și modificată prin Legea nr. 15 din 28.02.2005, O.U.G. nr. 1 din 29 ianuarie 2014, O.U.G. nr. 89 din 23.12.2014, ale art. 2 și ale art. 10 din H.G.R. nr. 1491 din 9 septembrie 2004, pentru aprobarea Regulamentului cadru privind structura organizatorică, atribuțiile, funcționarea și dotarea comitetelor și centrelor operative pentru situații de urgență, cu completările și modificările ulterioare și ale art. 15 din Regulamentul privind Organizarea și Funcționarea Comitetului Județean pentru Situații de Urgență Botoșani, aprobat prin Ordin al Prefectului – Județul Botoșani nr. 110 din 17.02.2023,

În baza prevederilor art. 107 din Regulamentul privind gestionarea situațiilor de urgență generate de fenomene hidrometeorologice periculoase având ca efect producerea de inundații, secetă hidrologică precum și incidente/accidente la construcții hidrotehnice, poluări accidentale ale cursurilor de apă și poluări marine în zona costieră, aprobat prin Ordinul comun MMP/MAI nr. 459/78/2019, a Ordinului Prefectului nr. 249/21.06.2023, *de constituire a unei comisii care are ca activitate constatarea și evaluarea pagubelor produse ca urmare a fenomenelor hidrometeorologice periculoase pe raza orașului Darabani și a comunei Concești,*

În scopul gestionării situațiilor de urgență produse de fenomenele hidrometeorologice periculoase manifestate în perioada 16.06. – 18.06.2023, pe raza orașului Darabani și comunei Concești,

**Comitetul Județean pentru Situații de Urgență al Județului Botoșani întrunit în
sedință extraordinară prin utilizarea mijloacelor electronice de comunicare,
adoptă următoarea**

HOTĂRÂRE:

Art. 1. Comitetul Județean pentru Situații de Urgență Botoșani aprobă *Raportul de sinteză nr. 2/2023 privind apărarea împotriva inundațiilor, accidentelor la construcții hidrotehnice și secetei hidrologice, din județul Botoșani*, pentru fenomenele hidrometeorologice periculoase produse în perioada 16.06. – 18.06.2023, înregistrat cu nr. 6138/03.07.2023, întocmit de Grupul de Suport Tehnic pentru gestionarea situațiilor de urgență generate de inundații, fenomene meteorologice periculoase, accidente la construcții hidrotehnice și poluări accidentale condus de Sistemul de Gospodărire a Apelor Botoșani, anexă la prezenta hotărâre.

Art. 2. Instituția Prefectului – Județului Botoșani va înainta un proiect de hotărâre de guvern către Ministerul Lucrărilor Publice, Dezvoltării și Administrației pentru acordarea de sprijin financiar pentru refacere și reabilitare.

Art. 3. Secretariatul Tehnic Permanent va disemina prezenta hotărâre prin intermediul poștei electronice, după aprobare, către Departamentul pentru Situații de Urgență, membrilor Comitetului Județean pentru Situații de Urgență Botoșani, precum și altor instituții interesate.

**PREȘEDINTELE C.J.S.U. BOTOȘANI
PREFECT**

Sorin CORNILĂ

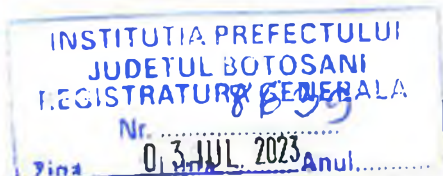


COMITETUL JUDEȚEAN PENTRU SITUAȚII DE URGENȚĂ BOTOȘANI


GRUP DE SUPORT TEHNIC

pentru gestionarea situațiilor de urgență generate de inundații, fenomene hidrometeorologice periculoase având ca efect producerea de inundații, secetă hidrolologică precum și incidente/ accidente la construcții hidrotehnice, poluări accidentale pe cursurile de apă al SISTEMULUI DE GOSPODĂRIRE A APELOR BOTOȘANI

Nr. 6138 /03.07.2023



SE APROBĂ,
PREȘEDINTE C.J.S.U. BOTOȘANI
PREFECT,
SORIN CORNILĂ



PROPUN SPRE APROBARE,

VICEPREȘEDINTE C.J.S.U. BOTOȘANI
Președinte Consiliul Județean Botoșani
Doina FEDEROVICINIA



VICEPREȘEDINTE C.J.S.U. BOTOȘANI
Inspector Șef
Inspectoratul pentru Situații de Urgență
" N.lorga " al Județului Botoșani
Col. Dan Decebal MURARU

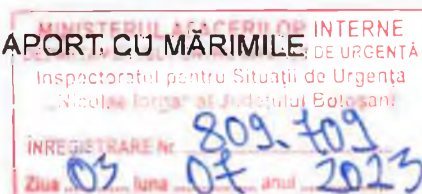


RĂP O R T D E S I N T E Z A nr. 2 / 2023

privind apărarea împotriva inundațiilor, accidentelor la construcții hidrotehnice și secetei hidrolologice în Județul Botoșani din perioada 16.06.2023 -18.06.2023

A) EVOLUȚIA FENOMENELOR HIDROMETEOROLOGICE ÎN RAPORT CU MĂRIMILE
CARACTERISTICE DE APĂRARE:

- SITUAȚIA HIDROMETEOROLOGICĂ :



Începând cu data de 16.06.2023, în județul Botoșani, instabilitatea atmosferică s-a accentuat. Au fost înregistrate precipitații cu caracter torențial și cantitativ.

Au fost transmise de către A.N.M. prin A.B.A. Prut Bârlad și retransmise către I.S.U.J. Botoșani următoarele avertizări și atenționări:

- Atenționare de fenomene meteorologice periculoase – nr. 161/16.06.2023 – Cod Galben – interval de valabilitate 16.06.2023 ora 13:40 – 16.06.2023 ora 14:45;
- Atenționare de fenomene meteorologice periculoase – nr. 166/16.06.2023 – Cod Galben – interval de valabilitate 16.06.2023 ora 17:50 – 16.06.2023 ora 19:30;
- Atenționare de fenomene meteorologice periculoase – nr. 167/16.06.2023 – Cod Galben – interval de valabilitate 16.06.2023 ora 17:10 – 16.06.2023 ora 18:15;
- Avertizare meteorologica nr. 69/17.06.2023 – Cod Portocaliu – interval de valabilitate 17.06.2023 ora 12:00 – 17.06.2023 ora 23:00;
- Avertizare meteorologica nr. 70/18.06.2023 – Cod Galben – interval de valabilitate 18.06.2023 ora 10:00 – 19.06.2023 ora 10:00;
- Avertizare de fenomene meteorologice periculoase nr. 174/18.06.2023 – Cod Portocaliu – interval de valabilitate 18.06.2023 ora 19:35 – 18.06.2023 ora 20:30;

Au fost transmise de către I.N.H.G.A. prin A.B.A. Prut Bârlad și retransmise către I.S.U.J. Botoșani:

- Atenționare hidrologică pentru fenomene imediate – Cod Galben – nr.2/16.06.2023 ora 15:50 – interval de valabilitate 16.06.2023 ora 16:00 – 16.06.2023 ora 22:00;
- Atenționare hidrologica pentru fenomene imediate – Cod Galben – nr. 5/16.06.2023 ora 17:00 – interval de valabilitate 16.06.2023 ora 17;10 – 16.06.2023 ora 24:00;
- Avertizare hidrologica nr.70/17.06.2023 – Cod Portocaliu – interval de valabilitate 17.06.2023 ora 13:00 – 18.06.2023 ora 24:00;
- Avertizare hidrologica nr.70/17.06.2023 – Cod Galben – interval de valabilitate 17.06.2023 ora 13:00 – 19.06.2023 ora 12:00;
- Avertizazre hidrologica entru fenomene imediate nr. 4/ 18.06.2023 – Cod Portocaliu – interval de valabilitate 18.06.2023 ora 19:40 – 18.06.2023 ora 24:00;

Precipitații înregistrate :

Nr. crt.	Statia meteo / postul pluvio	Depasiri praguri critice: l/mp	Precipitatiile totale l/mp, inregistrate
16.06.2023			
1	p.p. Candesti	18:00 – 18:30	19,0 l/mp
2	Ac. Ezer		9,0 l/mp
3	Ac. Negreni		4,2 l/mp
4	Ac. Mileanca		1,2 l/mp
5	Ac. Cal Alb		2,5 l/mp
6	s.h. Padureni		10,9 l/mp
7	s.h. Radauti Prut		3,3 l/mp
17.06.2023			
1	p.p. Candesti	16:40 – 17:15	15,0 l/mp
2	p.p. Horodistea	16:30 – 17:00	31,4 l/mp
3	s.h. Dorohoi	17:35 – 17:55 = 18,0 l/mp	19,0 l/mp
4	Ac. Ezer	17:40 – 18:10 = 18,2 l/mp	19,2 l/mp
5	S.M. Botosani		15,5 l/mp
6	s.h. Oroftiana		13,7 l/mp
7	s.h. Padureni		12,9 l/mp
8	s.h. Radauti Prut		6,7 l/mp
9	Ac. Curtesti		14,5 l/mp
18.06.2023			
1	s.h. Todireni	18:40 – 18:55 = 28,1 l/mp	29,3 l/mp
2	s.h. Radauti Prut		10,0 l/mp
3	s.h. Dangeni		10,8 l/mp
4	Ac. Dracsani		14,4 l/mp
5	S.M. Botosani		2,6 l/mp
6	Ac. Negreni		2,2 l/mp
7	Ac. Cal Alb		3,0 l/mp
8	Ac. Mileanca		2,4 l/mp

Pe râurile din administrarea S.G.A. Botoșani, nivelurile sunt în creștere și situate peste mărimile de apărare :

Nr. crt.	Stație hidrometrică	Râul	Cote de apărare			Niveluri înregistrate			
			CA	CI	CP	H (cm)	Q(mc/s)	Depășiri ale cotelor	Data producerii
1	Oroftiana	Prut	370	470	650	371	-	+1 CA	18.06.2023 ora 08:50
						362	-	-8 CA	18.06.2023 ora 11:40
						415	-	+45 CA	19.06.2023 ora 21:00
						455	-	+85 CA	19.06.2023 ora 24:00

					462	-	+92 CA	20.06.2023 ora 03:00	
					442	-	+ 72 CA	20.06.2023 ora 06:00	
					360	-	-10 CA	20.06.2023 ora 12:00	
2	Radauti Prut	Prut	290	410	600	294	442,0 mc/s	+4 CA	18.06.2023 ora 17:30
						299	453,0 mc/s	+9 CA	18.06.2023 ora 21:00
						301	457,0 mc/s	+11 CA	18.06.2023 ora 00:00
						305	466,0 mc/s	+15 CA	19.06.2023 ora 03:00
						306	468,0 mc/s	+16 CA	19.06.2023 ora 06:00
						310	477,0 mc/s	+20 CA	19.06.2023 ora 12:00
						312	482,0 mc/s	+22 CA	19.06.2023 ora 15:00
						280	413,0 mc/s	-10 CA	19.06.2023 ora 18:00
						315	489,0 mc/s	+25 CA	20.06.2023 ora 06:00
						350	575,0 mc/s	+60 CA	20.06.2023 ora 12:00
						288	430,0 mc/s	- 2 CA	21.06.2023 ora 06:00

B) ORGANIZAREA ȘI DESFĂȘURAREA ACȚIUNILOR OPERATIVE DE APĂRARE

Centrul Operativ al Sistemului de Gospodărire a Apelor Botoșani

- s-a asigurat citirea, înregistrarea și transmiterea datelor hidrometeorologice, cu personal al S.G.A. Botoșani;
- personalul tehnic din cadrul sistemului hidrotehnic a supravegheat nivelurile și debitele pe cursurile de apă și la construcțiile hidrotehnice cu rol de apărare din administrare;
- s-a asigurat legatura permanent cu Centrul Operațional al I.S.U.J. Botoșani ;
- au fost anunțate: A.B.A. Prut Bârlad, Instituția Prefectului, I.S.U.J. de situația creată;
- personal Tesa, din cadrul S.G.A. Botoșani a participat în comisia mixtă numită prin Ordin al Prefectului, pentru constatarea și evaluarea pagubelor produse de fenomenele meteorologice periculoase.

Inspectoratul pentru Situații de Urgență al județului Botoșani:

- monitorizarea evoluției situațiilor create și înștiințarea C.L.S.U./C.J.S.U.;
- transmiterea mesajelor primite de la Centrul operativ al S.G.A. Botoșani, factorilor interesați;
- monitorizarea permanentă a situației din teren și raportarea operativă a situației și a modului de gestionare, la eșaloanele superioare;

La nivelul Comitetelor Locale pentru Situații de Urgență :

- urmărirea evoluției nivelurilor pe cursurile de apă ;
- întocmit Raport Operativ și transmis la I.S.U.J. și S.G.A. Botoșani.

C) EFECTELE FENOMENELOR HIDROMETEOROLOGICE PERICULOASE- Pagube fizic si valoric

Având în vedere:- Ordinul Prefectului nr. 249/21.06.2023 comisia mixtă de constatare și evaluare s-a deplasat în teren în zona afectată constatând următoarele pagube:

Nr crt	Bazin hidrografic (ord.I), municipiul, orașul, comuna/ localități aparținătoare	Curs de apă pe fiecare comună și localitate aparținătoare	Pagube estimate				Cauzele afectării pe fiecare localitate în parte
			Denumire	U.M.	Fizic	Valoric estimat pentru refacere (mii lei)	
0	1	2	3	4	5	6	7
I	Oraș Darabani Cod Siruta: 35946						
1	Darabani	Prut	DS	km	8,05		Ploi torentiale,

	Cod Siruta: 35955					402,5	scurgeri de pe versanti
II	Comuna Concesti Cod Siruta: 36532						
1	Sat Concesti Cod siruta: 36541	Izvoarele	DS	km	6,55	327,5	Ploi torentiale, scurgeri de pe versanti
2	Sat Movileni Cod siruta: 36550	Izvoarele	DS	km	3,50	175,0	Ploi torentiale, scurgeri de pe versanti
	TOTAL JUDEȚ Nr. UAT afectate = 2 Nr.localitati afectate = 3 TOTAL GENERAL		DS	km	18,1		905,0 (mii lei)

D) COMPORTAREA LUCRARILOR DE GOSPODARIRE A APELOR CU ROL DE APARARE ÎMPOTRIVA INUNDATIILOR

Lucrările hidrotehnice cu rol de apărare împotriva inundațiilor din administrarea S.G.A. Botoșani au funcționat la parametrii normali de exploatare.

E) CONCLUZII:

Este necesar : instalarea de pluviometre la toate U.A.T.-urile de pe raza judetului.

Sef Grup Suport Tehnic
A.I.I.F.M.P.A.C.H.P.A.
DIRECTOR S.G.A. BOTOȘANI,
ing. Gheorghe LUȘNEAC



Întocmit,
Șef Birou Situații de Urgență,
Ing. Oana VĂLEANU

SCARA INALTIMILOR



28°30'

27°



Legenda :

- 1. Oras Darabani
- 2. com. Concesti

Județul
Botoșani